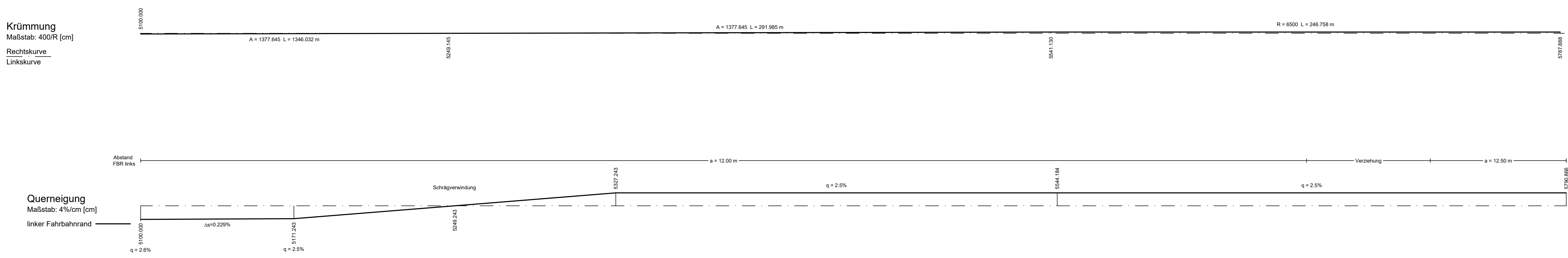
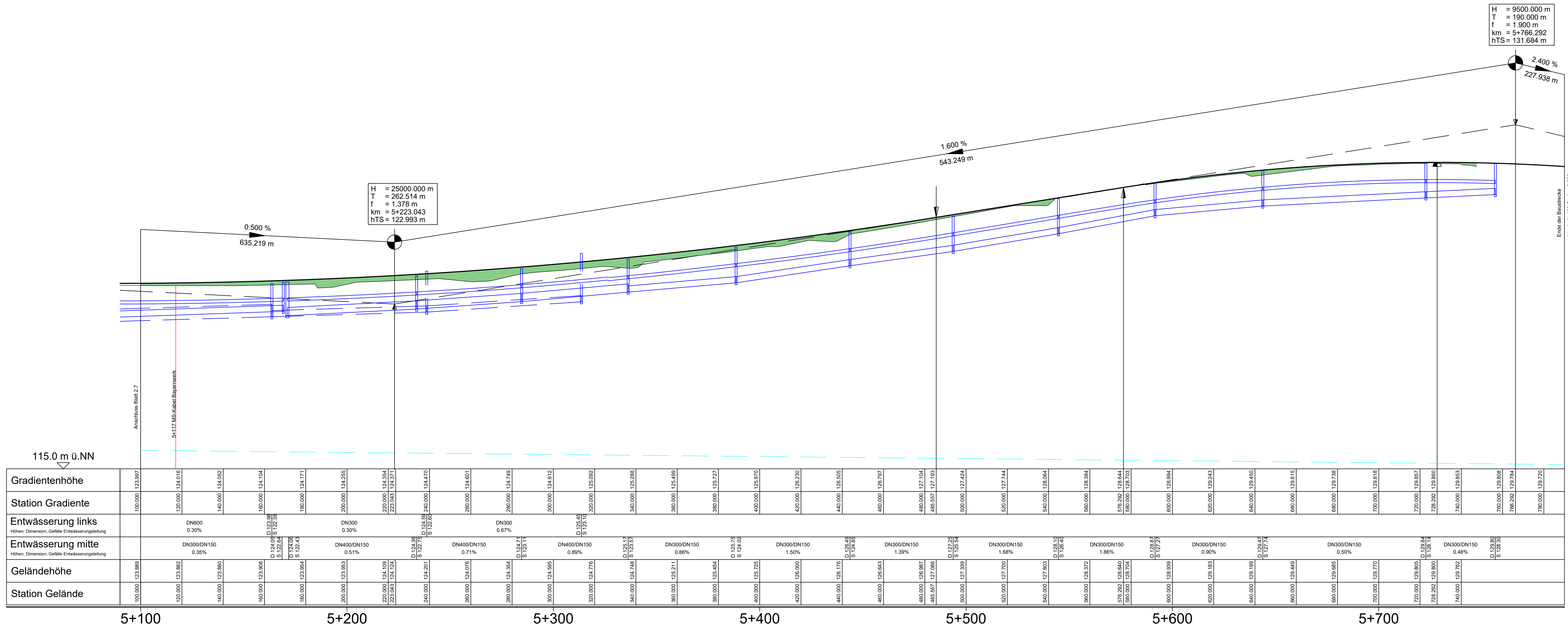


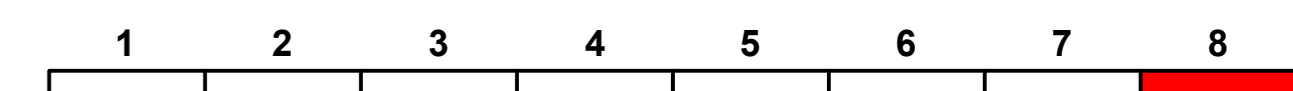
Entwässerungsabschnitt 6  
Bau-km 3+375 - 5+788



### Zeichenerklärung

- Gradientenhochpunkt
- Gradiententiefpunkt
- Ausrundungsbeginn Kruppe / Ausrundungsende Wanne
- Damm
- Einschnitt
- Grundwasserstand
- Rohrleitung mit Angabe der Längsneigung
  - 3.21% links
  - 3.21% rechts
  - 1.21% mitte
- Schacht links
- Schacht mitte
- Schacht rechts
- Schacht mitte und rechts

D = Deckelhöhe Schacht  
 S = Sohlhöhe Schacht  
 SE = Sohlhöhe Einlauf  
 SA = Sohlhöhe Auslauf  
 E = Einlauf  
 A = Auslauf



**OBERMEYER**  
PLANEN + BERATEN GmbH  
Weißburger Str. 20-22  
63739 Aschaffenburg  
Tel.: 0902138667-0

Projekt-Nr.: 24582  
Datum: 07.07.2020  
Zeichen: Ske  
bearbeitet: 07.07.2020  
gezeichnet: 07.07.2020  
Ksi  
geprüft: 07.07.2020  
Vr

Staatliches Bauamt Aschaffenburg  
Comelienstraße 1  
63739 Aschaffenburg

bearbeitet: 31.07.2020  
M. Hummel  
geprüft: 31.07.2020  
PSP Nr.: ---  
Projekt:  
Datei:  
Erschaffen: 1:00 m<sup>2</sup>  
Preis: 0,00 m

## FESTSTELLUNGSENTWURF

Straßenbauverwaltung Freistaat Bayern  
Staatliches Bauamt Aschaffenburg  
B 469 / Abschnitt 160 Station 0.406 - 3.274 - Abschnitt 180 Station 0.000 - 3.308  
PROJIS-Nr.: ---

Unterlage / Blatt-Nr.: 6 / 2.8  
Höhenplan 8  
Fahrtrichtung BAB 3  
Bau-km 5+100 bis 5+787,888  
Maßstab: 1 : 1 000/ 100

**B469**  
Ausbau  
zwischen der AS Stockstadt (AB 16) und  
der AS Großostheim (St 3115)

aufgestellt:  
Staatliches Bauamt Aschaffenburg  
Klaus Schwab, Ltd. Baudirektor  
Aschaffenburg, den 03.08.2020